

# 关于芝罘区、莱山区、牟平区、高新区部分 公交线路、站点新增及优化调整的公示

根据公交相关规划，结合市民需求以及城市建设、道路通行、场站布局、公交运力等因素，拟对部分公交线路、站点新增及优化调整。

涉及芝罘区的有：优化调整 38 路公交车；调整吾悦首府路南 1 处站点（位于芝罘区芝罘屯路）。

涉及牟平区的有：优化调整 62 路、602 路、608 路、631 路、632 路、635 路等 6 条线路；撤销广电网络公司（位于牟平区牟新路）、嘉宇隆家俱厂（位于牟平区文兴路、杨子荣大街）、牟平区人民武装部路南（位于牟平区新城大街）、沁源轩婚庆大酒店（位于牟平区未名路）、牟平长途车站（位于牟平区西关路）、牟平公交公司西站（位于牟平区西关路）、佳肤医院（位于牟平区东关路）、新建批发市场（位于牟平区东关路）、牟平客运站（位于牟平区西关路）等 17 处站点；新增牟平公交公司西站（位于牟平区西关路）、新建批发市场（位于牟平区东关路）等 4 处站点。

涉及莱山区的有：撤销于家滩分流站（位于莱山区学院路）1 处站点。

涉及高新区的有：新增博源名都路西（位于高新区海河西路）1 处站点。

现将本次站点新增情况予以公示，并征求社会各界和广大市民的意见。如有意见或建议，请以书面信函、电子文档或电话等形式反馈。公示期 5 个工作日，自公示之日起计算。

联系地址：芝罘区南大街 159 号

邮编：264000

联系电话：2938143

2917999

电子邮箱：[ygckysk@163.com](mailto:ygckysk@163.com)

# 一、线路优化方案

## (一) 线路优化一览表

调整线路			
62 路	602 路	608 路	631 路
632 路	635 路	38 路	

## (二) 线路优化方案

### 调整 62 路

#### 1. 理由概述

因场站拆迁，62 路延伸调整。

#### 2. 拟运营方案

(1) 拟命名线路番号：62 路；

(2) 首末站时间及班次间隔

海伦·国际城：首班 5: 20；末班 20: 30

三站市场北门：首班 5: 30；末班 20: 30

高峰 5—15 分钟

平峰 6—21 分钟

#### 3. 运力投放

(1) 车辆型号：22 台金龙 XMQ6106AGN5、12 台广通牌 CTQ6126BEVBT20、2 台亚星 JS6106GHCJ。

(2) 数量: 36 台

#### 4. 线路走向

(1) 线路里程: 下行 32.5 公里, 上行 33.5 公里;

(2) 途经路段:

下行: 工商大街、西关路、北关大街、G228、观海路、二马路、南大街、大海阳路、北马路。

上行: 芝罘屯路、建设路、前进路、青年路、南大街、二马路、观海路、G228、北关大街、西关路、工商大街。

#### 5. 站点设置

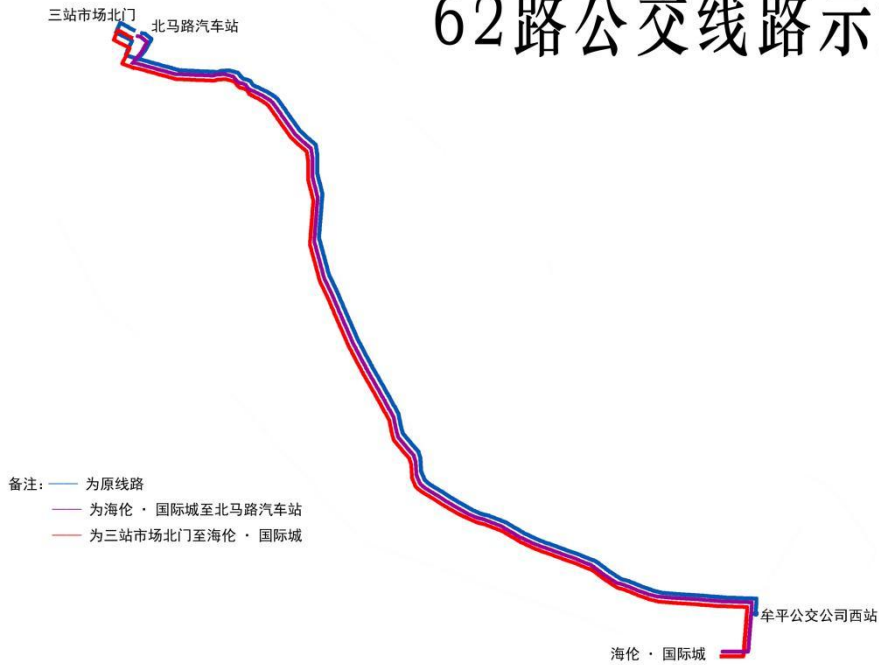
下行: 海伦·国际城、牟平区供电公司、文化街道办事处、牟平公交公司西站、智慧领域、瀛洲宁海、牟平开发区派出所、广电网络公司、西苑小区、东华苑、东华大厦、鱼鸟河大桥、七里店、辛安、日头泊生态园、天泰学府壹号、蓝澳数控锅炉公司(刘家埠西站)、望杆墩、58 学车天海源产业园、清泉特钢、烟台文化旅游职业学院、清泉实业、三十里堡、于家滩、上海滩花园、刘家滩、烟台北大医院、广播电视台、人力资源市场(体育公园)、观海路迎春大街、观海大厦、黄海汽修、烟台人才市场、石沟屯(鹿鸣小区)、电力小区、迟家·市总工会、黄海明珠山庄(东海宾馆)、前七乔、海滨小区、金沟寨、东山干休所、烟台一中、二马路、浦发银行、所城里北门、文化中心(茂昌眼镜)、南

大街鑫荟金行、文化宫（爱尔眼科医院）、烟台联通大楼、北马路汽车站。

上行：三站市场北门、三站茶叶城·古玩城、三站国际小商品城、烟台汽车总站·三联家电、中国人民保险公司、文化宫（爱尔眼科医院）、南大街（光大银行烟台分行）、南大街鑫荟金行、文化中心（茂昌眼镜）、所城里北门、浦发银行、二马路、烟台一中、东山干休所、金沟寨、海滨小区、前七乔、黄海明珠山庄（东海宾馆）、迟家·市总工会、电力小区、石沟屯（鹿鸣小区）、烟台人才市场、黄海汽修、观海大厦、观海路迎春大街、人力资源市场（体育公园）、广播电视台、烟台北大医院、刘家滩、上海滩花园、于家滩、三十里堡、清泉实业、烟台文化旅游职业学院、清泉特钢、58 学车天海源产业园、望杆墩、蓝澳数控锅炉公司（刘家埠西站）、天泰学府壹号、日头泊生态园、辛安、七里店、鱼鸟河大桥、东华大厦、东华苑、西苑小区、广电网络公司、牟平开发区派出所、瀛洲宁海、智慧领域、牟平公交公司西站、文化街道办事处、牟平区供电公司、海伦·国际城。

## 6. 线路走向示意图

# 62路公交线路示意图



## 调整：602路

### 1. 理由概述

因602路线路绕行过多，截弯取直，方便乘客出行。北关大街育英中学至金茂商厦路段现有604路、608路、631路、632路、651路、652路、655路等多条线路经过，形成线路覆盖。东关路双良家园路段由607路替代运行。

### 2. 调整后拟运营方案

(1) 拟命名线路番号：602路；

(2) 首末站时间及班次间隔

首班：6:00

末班：夏季 19:30，冬季 19:00

高峰 12—22 分钟、平峰 15—30 分钟

### 3. 运力投放

(1) 车辆型号：12 台舒驰 YTK6830GEV1, 4 台黄河 JK6660GBEV2

(2) 数量：16 台

### 4. 线路走向

(1) 线路里程：下行 14.6 公里；上行 13.4 公里

(2) 途经路段：

下行：东牟大街、隆达路、仙坛街、中凯路、金埠大街、隆达路、天华街、昆崮山路、金埠大街、师范路、宁海大街、通海路、北关大街、西关路、政府大街、牟山路、雷神庙大街、通海路  
上行：通海路、工商大街、牟山路、政府大街、西关路、北关大街、通海路、宁海大街、师范路、金埠大街、昆崮山路、天华街、隆达路、金埠大街、中凯路、仙坛街、隆达路、东牟大街

### 5. 站点设置

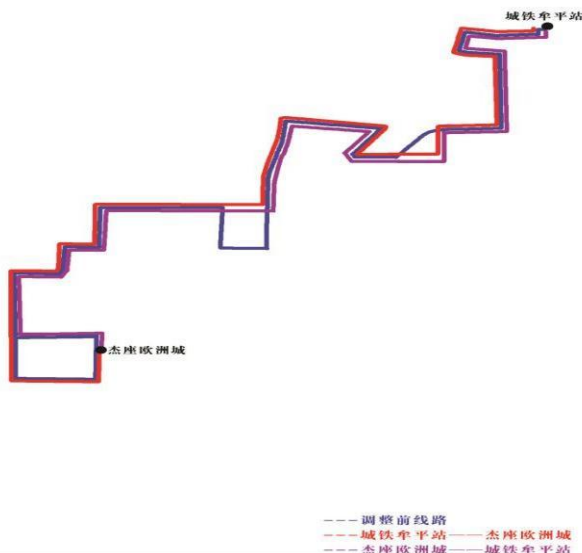
下行：城铁牟平站、中凯路北站、燕丰家具、牟平区委党校、隆达路、天华街西站、市民文化中心、市民文化中心北站、曲家埠、师范路小学、邵家塔、张颜山旧宅、宁海大街东站、曙光小区

、红妆泉和国际美容美体、北市场、中央公园、中央公园西站、董家疃南站、牟平整骨医院、牟平公交公司西站、海德医院、西关、福桥小区、牟山路南站、新华新村、南港、祝家庄、县社小区、杰座欧洲城。

上行：杰座欧洲城、海伦·国际城、福桥小区、西关、海德医院、牟平公交公司西站、牟平整骨医院、董家疃南站、中央公园西站、中央公园、北市场、红妆泉和国际美容美体、曙光小区、宁海大街东站、张颜山旧宅、邵家塔、师范路小学、曲家埠、市民文化中心北站、市民文化中心、天华街西站、隆达路、牟平区委党校、燕丰家具、中凯路北站、城铁牟平站。

## 6. 线路走向示意图

602路公交线路示意图



备注：该线路调整，新建设双向站点 2 处天华街西站。



## 调整：608 路

### 1. 理由概述

608 路线路绕行过多，截弯取直，工商大街路段由 602 路、653 路替代运行。

### 2. 调整后拟运营方案

(1) 拟命名线路番号：608 路；

(2) 首末站时间及班次间隔

首班：6:00；

末班冬季 18:30，夏季 19:00

班次间隔：高峰 12—22 分钟，平峰 13—28 分钟

### 3. 运力投放

(1) 车辆型号：

舒驰 YTK6830GEV1

(2) 数量：25 台

### 4. 线路走向

(1) 线路里程：28.5 公里；

(2) 途经路段：蛤堆后新区路、无名路、高尔夫路、仙坛街、大窑路、东牟大街、大窑路、金埠大街、隆达路、天华街、

中凯路、人和街、北关大街、正阳路、宁海大街、通海路、政府大街、西关路、北关大街、牟山路、宁海大街、西郊路、新城大街、牟新路、北关大街、垛山路、新城大街、官庄路。

## 5. 站点设置

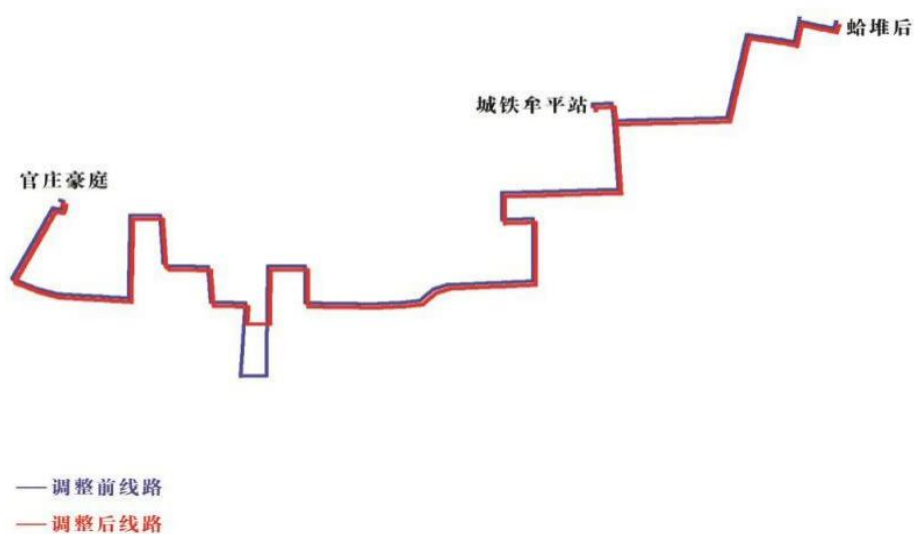
下行站点：蛤堆后、三九小区、仙坛股份有限公司、西埠庄、北莒城、沟东村、恒邦泵业、仙坛三分厂、荣华食品、城铁牟平站、仙坛食品公司、石药百克、东吕格庄、西吕格庄、燕丰家具、牟平区委党校、隆达路、天华街、兴业机械、文强针织、老人仓北站、尹宋周东站、尹宋周、牟平啤酒厂、育英中学、金茂商厦、宁海街道办事处、富海花园、北市场、中央公园、中央公园西站、德谦皮草、牟平区口腔医院、牟平公交公司、牟平公交公司西站、智慧领域、牟平第二实验小学、星泰花园、宁海大街西站、阳光馨苑、昆崙路桥、牟新路北站、牟平开发区管委、洪强普惠中医医院、东华苑、东华大厦、鱼鸟河大桥、鹏程集团、慢城宁海西站、新潮慢城宁海、官庄豪庭。

上行站点：官庄豪庭、新潮慢城宁海、慢城宁海西站、鹏程集团、鱼鸟河大桥、东华大厦、东华苑、洪强普惠中医医院、牟平开发区管委、牟新路北站、昆崙路桥、阳光馨苑、宁海大街西站、星泰花园、牟平第二实验小学、智慧领域、牟平公交公司西站、牟平公交公司、牟平区口腔医院、德谦皮草、中央公园西站、中央公园、北市场、富海花园、宁海街道办事处、金茂商厦、育英中学、牟平啤酒厂、尹宋周、尹宋周东站、老人仓北站、文强针织、兴业机械、天华街、隆达路、牟平区委党校、燕丰家具

、西吕格庄、东吕格庄、石药百克、仙坛食品公司、城铁牟平站、  
、荣华食品、仙坛三分厂、恒邦泵业、沟东村、北莒城、西埠庄、  
、仙坛股份有限公司、三九小区、蛤堆后。

## 6. 线路走向示意图

### 608路公交车线路示意图



## 调整：631路

### 1. 理由概述

631路、636路运行以来，乘客反映不能直达牟平，并且微循环线路班次较少，给出行带来不便，因此对631路进行延伸调整，撤销636路。

### 2. 拟运营方案

(1) 拟命名线路番号：631路；

## (2) 首末站时间及班次间隔

### 定点发车

牟平整骨医院发车：6:10、7:50、8:30、9:00、11:50、13:40、14:35、16:30、17:35

北海新城发车：6:05、6:55、7:35、9:15、10:15、10:45、13:45、15:45、16:15

### 3. 运力投放

(1) 车辆型号：金龙 XMQ6850AGN5

(2) 数量：3 台

### 4. 线路走向

(1) 线路里程：37.5 公里；

(2) 途经路段：北关大街、G228、政和街、未名路、G228、未名路运行至南松山调头，未名路。

### 5. 站点设置

下行站点：牟平整骨医院、芝麻城、宁海街道办事处、金茂商厦、育英中学、牟平啤酒厂、造纸厂家属区、仇家村、老人仓、棉纺厂家属区、金茂汽车交易广场、恒邦汽车公司、沙堪子、南北莒城、胡家庄、张格庄、石头河、万家山、谭家乔、序班庄、沙家疃、上庄西站、上庄东站、沙湾庄、郝家疃、邹家疃、北

王家疃、金山前、姜格庄场站、金山寨、西念、大庄、双林前、酒馆、北松山、南松山、酒馆加油站、北头、宏田机械、峒岭、东山、东场、北海新城。

上行站点：北海新城、东场、东山、峒岭、宏田机械、北头、酒馆加油站、南松山、北松山、酒馆、双林前、大庄、西念、金山寨、姜格庄场站、金山前、北王家疃、邹家疃、郝家疃、沙湾庄、上庄东站、上庄西站、沙家疃、序班庄、谭家乔、万家山、石头河、张格庄、胡家庄、南北莒城、沙巷子、恒邦汽车公司、金茂汽车交易广场、棉纺厂家属区、老人仓、仇家村、造纸厂家属区、牟平啤酒厂、育英中学、金茂商厦、宁海街道办事处、芝麻城、牟平整骨医院。

## 6. 线路走向示意图



**备注：**该线路沿途新增设双向站点4处，站点名称为北松山、南松山。

## 调整：632 路

### 1. 理由概述

632 路、633 路运行以来，乘客反映不能直达牟平，并且微循环线路班次较少，给出行带来不便，因此对 632 路进行延伸调整，撤销 633 路。

### 2. 拟运营方案

(1) 拟命名线路番号：632 路；

(2) 首末站时间及班次间隔

定点发车

牟平整骨医院发车：6:40、9:30、15:00

洪水头发车：8:10、11:30、17:00

### 3. 运力投放

(1) 车辆型号：金龙 XMQ6850AGN5

(2) 数量：1 台

### 4. 线路走向

(1) 线路里程：37.5 公里；

(2) 途经路段：北关大街、昆嵛山路、三山大街、隆达路、东牟大街、大窑路、滨海东路、未名路、G228、政和街、未名路、G228、未名路。

### 5. 站点设置

下行站点：牟平整骨医院、芝麻城、宁海街道办事处、金茂商厦、育英中学、市民文化中心、隋家疃、城铁牟平站、沁水东河大桥西站、沁水东河大桥东站、原石滩、西山北头、东山北头、金山湾、北山、林北、上庄、沙湾庄、郝家疃、邹家疃、北王家疃、金山前、姜格庄场站、金山寨、西念、东念、磨山、河里曲、曲家庄、珠山后、洪水头。

上行站点：洪水头、珠山后、曲家庄、河里曲、磨山、东念、西念、金山寨、姜格庄场站、金山前、北王家疃、邹家疃、郝家疃、沙湾庄、上庄、林北、北山、金山湾、东山北头、西山北头、原石滩、沁水东河大桥东站、沁水东河大桥西站、城铁牟平站、隋家疃、市民文化中心、育英中学、金茂商厦、宁海街道办事处、芝麻城、牟平整骨医院。

## 6. 线路走向示意图



**备注：**该线路沿途新增设双向站点2处，为隋家疃。

## 调整：635路

### 1. 理由概述

635路运行以来，乘客反映不能直达牟平，并且班次较少，给出行带来不便，因此对635路进行延伸调整。

### 2. 拟运营方案

(1) 拟命名线路番号：635路；

(2) 首末站时间及班次间隔

#### 定点发车

牟平整骨医院发车：7:10、7:30、8:10、10:00、10:55、12:45、15:25、16:00、17:00。

河里庄发车：5:45、6:45、8:25、8:55、9:55、11:55、12:55、14:55、17:00。

### 3. 运力投放

(1) 车辆型号：金龙 XMQ6850AGN5

(2) 数量：3台

### 4. 线路走向

(1) 线路里程：30.5公里；



(2) 途经路段：北关大街、G228、政和街、丽鹏路、未名路

## 5. 站点设置

下行站点：牟平整骨医院、芝麻城、宁海街道办事处、金茂商厦、育英中学、牟平啤酒厂、造纸厂家属区、仇家村、老人仓、棉纺厂家属区、金茂汽车交易广场、恒邦汽车公司、沙堪子、南北莒城、胡家庄、张格庄、石头河、万家山、谭家乔、序班庄、沙家疃、上庄西站、上庄东站、沙湾庄、郝家疃、邹家疃、北王家疃、金山前、姜格庄场站、姜格庄村、王家泊、岭上、苏家疃、松岚后、大岚东、杜家疃、芦其洼、六甲、八甲、河里庄

上行站点：河里庄、八甲、六甲、芦其洼、杜家疃、大岚东、松岚后、苏家疃、岭上、王家泊、姜格庄村、姜格庄场站、金山前、北王家疃、邹家疃、郝家疃、沙湾庄、上庄东站、上庄西站、沙家疃、序班庄、谭家乔、万家山、石头河、张格庄、胡家庄、南北莒城、沙堪子、恒邦汽车公司、金茂汽车交易广场、棉纺厂家属区、老人仓、仇家村、造纸厂家属区、牟平啤酒厂、育英中学、金茂商厦、宁海街道办事处、芝麻城、牟平整骨医院。

## 6. 线路走向示意图



## 调整：38路

### (1) 理由概述

因芝罘区电厂东路竣工，为完善公交线网，满足周边居民出行需求，拟对38路进行优化调整，同时覆盖解放军九七〇医院至凤凰台的线路空白。

### (2) 运营方案

①线路番号：38路；

②首末站时间及班次间隔

门楼公交场站：首班 5:40 末夏 20:00 末冬 19:30

火车站北广场：首班 6:00 末夏 20:30 末冬 20:00

高峰 7-10 分钟，平峰 12-15 分钟。

### (3) 运力投放

① 车辆型号：安凯 HFF6100G03CHEV12；

② 数量：20 台。

### (4) 线路走向：

① 线路里程：26.6 公里；

② 途经路段：福东街、福桃路、西埠庄大桥、河滨南路、河滨路、红旗西路、电厂东路、凤凰台路、白石路、西炮台南路、南大街、海港路。

### (5) 站点设置

**下行站点：**门楼公交场站、南庄、门楼镇政府、门楼北站、西埠庄、西埠庄大桥、东周格庄、烟台汽车工程职业学院、仇村张、吕格庄、东留公、王懿荣纪念馆、福山鲁菜文化街、福山医院、云上小区、东关象楠整骨医院、福山老干部活动中心、福山区城市管理局、河滨广场、银河小区、福山供电公司、银河广场、福苑小区、夹河桥东站、官家岛小区、金鹏针业集团、九七〇医院、**(电厂东路站点待定)**、凤凰台、凤凰台医院、宝云中医康复医院、楚凤四街南口、楚凤二街南口、华海中医医院(楚凤一街南口)、黑尚莓酒庄、娄子山、白石路(烟台鲁银药业)、**(西炮台南路站点待定)**、西炮台(白石肛肠医院)(单向)、烟台医

大胃肠医院、中国人民保险公司、文化宫(爱尔眼科医院)、海港路(名钻行)、火车站北广场。

上行站点：火车站北广场、海港路·名钻行、文化宫(爱尔眼科医院)、中国人民保险公司、烟台医大胃肠医院、**(西炮台南路站点待定)**、**白石路(烟台鲁银药业)**、**娄子山、黑尚莓酒庄、华海中医医院(楚凤一街南口)、楚凤二街南口、楚凤四街南口、宝云中医康复医院、凤凰台医院、凤凰台、(电厂东路站点待定)、齐丰化工(单向)**、九七〇医院、金鹏针业集团、官家岛小区、夹河桥东站、福苑小区、银河广场、福山供电公司、银河小区、河滨广场、福山区城市管理局、福山老干部活动中心、东关象楠整骨医院、云上小区、福山医院、福山鲁菜文化街、王懿荣纪念馆、东留公、吕格庄、仇村张、烟台汽车工程职业学院、东周格庄、西埠庄大桥、西埠庄、门楼北站、门楼镇政府、南庄、门楼公交场站。

(6) 线路走向示意图

## 38路线路调整



备注：本线路拟根据道路修整情况适时于电厂东路、西炮台南路新增站点。

## 二、站点优化方案

### （一）基本概况

1. 吾悦首府路南站点位于芝罘屯路东段，现因吾悦广场楼盘建设，周边道路、出入口改造，该站点影响出入口车辆通行。前期根据乘客需求及工作人员实地勘察情况，按照站点设置规范，拟对该站点位置进行移动，详见附表。

2. 广电网络公司（双向）站点位于牟平区牟新路，站点距离路口过近（约 70 米）。同时综合考虑客流情况，现申请撤销该站点，撤销后相邻站点（东华苑、洪强普惠中医医院）相距约 650 米。详见附表。

3. 嘉宇隆家俱厂路东站点位于牟平区文兴路，路南站点位于牟平区杨子荣大街，该站点距离路口过近（约 10 米），同时综合考虑客流情况，现申请撤销该站点，站点撤销后相邻站点（南沟、王家窑）相距约 620 米。详见附表。

4. 牟平区人民武装部（路南）站点位于新城大街，站点距离路口过近（约 60 米），同时综合考虑客流情况，现申请撤销该站点。详见附表。

5. 因线路优化调整，该站点已无线路运行，现申请撤销沁源轩婚庆大酒店（双向）站点。详见附表。

6. 根据道路状况以及站间距等因素，结合西关路道路改造情况，经申请设立港湾式公交站点，因此将牟平公交公司西站与牟平长途车站站点进行优化合并，详见附表。

7. 根据道路状况以及站间距等因素，结合西关路道路改造情况，经申请设立港湾式公交站点，因此将牟平公交公司西站与牟平长途车站站点进行优化合并，详见附表。

8. 根据道路状况以及站间距等因素，结合东关路道路改造情况，拟将佳肤医院与新建批发市场站点进行优化合并，详见附表。

9. 根据道路状况以及站间距等因素，结合东关路道路改造情况，拟将佳肤医院与新建批发市场站点进行优化合并，详见附表。

10. 于家滩分流站位于莱山区学院路，距离孔家滩北站约 140 米，距离过近，同时结合客流情况分析，现申请撤销该站点。详见附表。

11. 因西关路道路改造，申请撤销牟平客运站（双向）站点。详见附表。

12. 根据道路状况以及站间距等因素，结合西关路道路改造情况，经申请设立港湾式公交站点，因此将牟平公交公司西站与牟平长途车站站点进行优化合并，详见附表。

13. 根据道路状况以及站间距等因素，结合东关路道路改造情况，拟将佳肤医院与新建批发市场站点进行优化合并，详见附表。

14. 因 568 线路调整（调整后为 68 路），现申请将位于海河西路东侧的“博源名都”站点设置为双向站，详见附表。

## （二）具体方案

1. 吾悦首府（路南）站点向西移动约 10 米位置，站点名称不变，16 路、18 路、21 路、22 路、35 路、41 路、47 路停靠。

2. 撤销广电网络公司（双向）站点，撤销前 608 路停靠该站点。

3. 撤销嘉宇隆家俱厂（双向）站点，撤销前 603 路停靠该站点。

4. 撤销牟平区人民武装部（路南）站点，撤销前 617 路停靠该站点。

5. 撤销沁源轩婚庆大酒店（双向）站点，撤销前 602 路停靠该站点。

6. 撤销牟平长途车站（双向）站点，撤销前 601 路、602 路、603 路、604 路、605 路、608 路、617 路、61 路、快 61、62 路、631 路、632 路、651 路、652 路、655 路停靠该站点。

7. 撤销原牟平公交公司西站（双向）站点，撤销前 601 路、602 路、603 路、604 路、605 路、608 路、617 路、61 路、快 61 路、62 路、631 路、632 路、651 路、652 路、655 路停靠该站点。

8. 撤销佳肤医院（双向）站点，撤销前 601 路、653 路停靠该站点。

9. 撤销原新建批发市场（双向）站点，撤销前 601 路、653 路停靠该站点。



10. 撤销于家滩（路南）分流站点，撤销前 52 路、561 路停靠。

11. 撤销牟平客运站（双向）站点，撤销前 617 路、62 路停靠该站点。

12. 拟在西关路原牟平公交公司西站北约 80 米，原牟平长途车站南约 180 米处新增牟平公交公司西站（双向）站点，601 路、602 路、603 路、604 路、605 路、608 路、617 路、61 路、快 61 路、62 路停靠。

13. 拟在东关路原佳肤医院站点南约 30 米，原新建批发市场站点北约 130 米处新增新建批发市场（双向）站点，601 路、653 路停靠该站点。

14. 于海河西路西侧新增一处站点，位于原“博源名都（路东）”站点对面，站点名称“博源名都”，68 路停靠。

附表:

序号	申请企业	申请事项	现状情况	所属道路	调整内容
1	市公交集团	站点调整	吾悦首府 (路南)	芝罘屯路 (芝罘区)	吾悦首府(路南)站点向西移动约10米位置,站点名称不变,16路、18路、21路、22路、35路、41路、47路停靠。
2	市公交集团	站点撤销	广电网络公司(路西)	牟新路 (牟平区)	撤销广电网络公司(路西)站点,撤销前608路停靠该站点。
3	市公交集团	站点撤销	广电网络公司(路东)	牟新路 (牟平区)	撤销广电网络公司(路东)站点,撤销前608路停靠该站点。
4	市公交集团	站点撤销	嘉宇隆家俱厂(路东)	文兴路 (牟平区)	撤销嘉宇隆家俱厂(路东)站点,撤销前603路停靠该站点。
5	市公交集团	站点撤销	嘉宇隆家俱厂(路南)	杨子荣大街 (牟平区)	嘉宇隆家俱厂(路南)站点,撤销前603路停靠该站点。
6	市公交集团	站点撤销	牟平区人民武装部(路南)	新城大街 (牟平区)	撤销牟平区人民武装部(路南)站点,撤销前617路停靠该站点。
7	市公交集团	站点撤销	沁源轩婚庆大酒店(路东)	未名路 (牟平区)	撤销沁源轩婚庆大酒店(路东)站点,撤销前602路停靠该站点。
8	市公交集团	站点撤销	沁源轩婚庆大酒店(路西)	未名路 (牟平区)	撤销沁源轩婚庆大酒店(路西)站点,撤销前602路停靠该站点。
9	市公交集团	站点撤销	牟平长途车站 (路西)	西关路 (牟平区)	撤销牟平长途车站(路西)站点,撤销前601路、602路、603路、604路、605路、608路、617路、61路、快61路、62路、631路、632路、651路、652路、655路停靠该站点。

10	市公交集团	站点撤销	牟平长途车站 (路东)	西关路 (牟平区)	撤销牟平长途车站(路东)站点,撤销前601路、602路、603路、604路、605路、608路、617路、61路、快61路、631路、632路、651路、652路、655路停靠该站点。
11	市公交集团	站点撤销	原牟平公交公司 西站 (路西)	西关路 (牟平区)	撤销原牟平公交公司西站(路西)站点,撤销前601路、602路、603路、604路、605路、608路、617路、61路、快61路、62路、631路、632路、651路、652路、655路停靠该站点。
12	市公交集团	站点撤销	原牟平公交公司 西站 (路东)	西关路 (牟平区)	撤销原牟平公交公司西站(路东)站点,撤销前601路、602路、603路、604路、605路、608路、617路、61路、快61路、62路、631路、632路、651路、652路、655路停靠该站点。
13	市公交集团	站点撤销	佳肤医院 (路西)	东关路 (牟平区)	撤销佳肤医院(双向)站点,撤销前601路、653路停靠该站点。
14	市公交集团	站点撤销	佳肤医院 (路东)	东关路 (牟平区)	撤销佳肤医院(双向)站点,撤销前601路、653路停靠该站点。
15	市公交集团	站点撤销	原新建批发市场 (路西)	东关路 (牟平区)	撤销原新建批发市场(路西)站点,撤销前601路、653路停靠该站点。
16	市公交集团	站点撤销	原新建批发市场 (路东)	东关路 (牟平区)	撤销原新建批发市场(路东)站点,撤销前601路、653路停靠该站点。
17	市公交集团	站点撤销	于家滩 (路南)	学院路 (莱山区)	撤销于家滩(路南)分流站点,撤销前52路、561路停靠。
18	市公交集团	站点撤销	牟平客运站 (路西)	西关路 (牟平区)	撤销牟平客运站(双向)站点,撤销前617路、62路停靠该站点。

19	市公交集团	站点撤销	牟平客运站 (路东)	西关路 (牟平区)	撤销牟平客运站(双向)站点,撤销前617路、62路停靠该站点。
20	市公交集团	站点新增	牟平公交公司西站 (路西)	西关路 (牟平区)	新增牟平公交公司西站(路西)站点,601路、602路、603路、604路、605路、608路、617路、61路、快61路、62路停靠该站点。
21	市公交集团	站点新增	牟平公交公司西站 (路东)	西关路 (牟平区)	新增牟平公交公司西站(路东)站点,601路、602路、603路、604路、605路、608路、617路、61路、快61路、62路停靠该站点。
22	市公交集团	站点新增	新建批发市场 (路西)	东关路 (牟平区)	新增新建批发市场(路西)站点,601路、653路停靠该站点。
23	市公交集团	站点新增	新建批发市场 (路东)	东关路 (牟平区)	新增新建批发市场(路西)站点,601路、653路停靠该站点。
24	市公交集团	站点新增	无	海河西路 (高新区)	于海河西路西侧新增一处站点,位于原“博源名都(路东)”站点对面,站点名称“博源名都”,68路停靠。